

SLOVENSKÝ RYBÁRSKY ZVÄZ
MESTSKÁ ORGANIZÁCIA
NOVÉ ZÁMKY



MIESTNY RYBÁRSKY PORIADOK
NA ROKY 2020 - 2022

POVAŽSKÁ ULICA Č. 4, 940 67 NOVÉ ZÁMKY

WWW.SRZ-NOVEZAMKY.SK

EMAIL: SRZ_NZ@NEXTRA.SK

TEL. 035/6 424 769

VŠEOBECNÉ (ZÁVÄZNÉ) OPATRENIA MIESTNEHO RYBÄRSKEHO PORIADKU

1. V zmysle zákona č. 184/2002 Z. z. o vodách, ako aj v zmysle dopravnej vyhlášky a zákona o komunikáciách nie je vodná stavba miestom určeným na komunikáciu. Je preto prísny zákaz jazdiť motorovými vozidlami v medzi hrádzovom priestore, ako i po ochranných hrádzach a ochranných pásoch až po vodné toky!
2. Pri VN Branovo, VN Rúbaň 2 ako aj u ostatných revíroch – upozorňujeme všetkých našich členov, že pri poškodzovaní poľnohospodárskych porastov každý rybár za spôsobenú škodu bude znášať následky osobne (vjazd áut cez poľnohospodárske porasty).
3. Člen SRZ MsO Nové Zámky, ktorý sa dopustí priestupku sa bezpodmienečne musí dostaviť pred disciplinárnu komisiu. V prípade, ak sa nedostaví a neospravedlní, na nasledujúci rok mu nebude vydané povolenie na rybolov.
4. **Prehľady o úlovkoch riadne vyplnené je každý člen povinný odovzdať najneskôr do 15.1. nasledujúceho roka.**
5. **Každý člen SRZ MsO Nové Zámky je povinný do 31.3. nasledujúceho roka uhradiť členský príspevok. Pri nesplnení termínu sa člen považuje v zmysle stanov za nového.**
6. Na všetkých revíroch SRZ MsO Nové Zámky je povinnosť dodržiavať zásady ochrany prírody a zároveň zákaz znečisťovania brehov a okolia. Zakázané sú i iné zásahy do prírodného prostredia (Disciplinárny poriadok – príloha č. 3 – článok VIII., bod 39 – výňatok zo zákona o ochrane prírody a krajiny).
7. Na všetkých revíroch SRZ MsO Nové Zámky, v zmysle zákona o rybárstve č. 216/2018 Z. z. a platnej vyhlášky 381/2018 Z. z. § 14 odst. 20, je povinná rybárska podložka pri love na plávanú a na položenú!

8. Lov na prívlač a rybku je zakázaná od 15.3. vrátane do 31.5. vrátane príslušného roka.


UPRAVENÉ LOVNÉ MIERY

V zmysle rozhodnutia ČS SRZ MsO Nové Zámky sú upravené nasledovné lovné miery rýb:

Výpis zo schváleného uznesenia z členskej schôdze zo dňa 9.3.2019:

Bod 9., 10.:

Na roky 2020 - 2022 je **u kapra rybničného obmedzená lovná miera nasledovne: dolná miera 45 cm a horná miera 65 cm.** Platí to na všetkých revíroch SRZ MsO Nové Zámky.




od 45 do 65 cm

Výpis zo schváleného uznesenia z členskej schôdze zo dňa 9.3.2019:

Bod 9., 10.:

Na roky 2020 - 2022 je **u lieňa obmedzená lovná miera nasledovne: dolná miera 30cm podľa zákona a horná miera 50 cm.** Platí to na všetkých revíroch SRZ MsO Nové Zámky.



od 30 do 50 cm

ROZDELENIE REVÍROV PODĽA REŽIMU LOVU A DOBY HÁJENIA KAPRA RYBNIČNÉHO

Revíry s celoročným povolením lovu

Doba hájenia kapra od 15.3. vrátane do 31.5. vrátane (Lov kapra povolený od 01.06). Ostatné druhy rýb podľa individuálnej ochrany.

Číslo revíru	Názov revíru
2-0240-1-1	Cergát č. 1
2-0230-1-1	Cergát č. 2
2-5610-1-1	Žitava
2-1310-1-1	Rieka Nitra – Mlynský náhon
2-1400-1-1	Nitra č. 1
2-2670-1-1	Spojovací kanál
2-0260-1-1	Potok Chrenovka (lov kapra povolený od 01.07.)

Potok Chrenovka č. r. 2-0260-1-1

POZOR!

Prírodná pamiatka! Nepoškodzovať porasty a nezanechávať po sebe odpady, udržiavať maximálnu čistotu, nezakladať ohne a zákaz stanovania! Zákaz lovu z člnu! Pri nedodržaní uvedených pokynov budeme vyvodzovať prísne sankcie v zmysle zákona!

Hranice Potoka Chrenovka – od vyústenia násosky po výpustný objekt.

**Revíry s celoročným povolením lovu
Lov kapra povolený počas celého roku s výnimkou obmedzenia
počas doby zarybňovania (označené dodatkovou tabuľou)**

Číslo revíru	Názov revíru
2-1120-1-1	Štrkovisko Kurzweillovo
2-3210-1-1	Štrkovisko Dvory nad Žitavou č. 1
2-3220-1-1	Štrkovisko Dvory nad Žitavou č. 2
2-3240-1-1	Štrkovisko Dvory nad Žitavou č. 4
2-2250-1-1	Barina Palárikovo
2-2950-1-1	Štrkovisko Bešeňov
2-0870-1-1	Štrkovisko pri elektrárni
2-2220-1-1	Rašelinisko Zemné (osada Gúg)
2-4250-1-1	Štrkovisko Záhoň

**Revíry s všeobecným zákazom lovu od 15.3. vrátane do 31.5.
vrátane (lov kapra povolený od 01.06.)**

Číslo revíru	Názov revíru
2-5320-1-1	VN Svodín
2-5240-1-1	VN Rúbaň II.
2-4530-1-1	VN Branovo
2-4680-1-1	VN Dubník
2-0840-1-1	VN Dôchodcov
2-1520-1-1	OR Berek
2-1830-1-1	Mŕtve rameno rieky Nitry – Podháj (Bánov)
2-1500-1-1	Mŕtve rameno rieky Nitry v Bánove

Revíry s celoročným zákazom lovu

Číslo revíru	Názov revíru
2-5250-1-2	VN Semerovo
2-5230-1-2	VN Rúbaň I.

ZOZNAM REVÍROV JESENNÉHO ZARYBŇOVANIA

V zmysle Zákona o rybárstve č. 216/2018 Z. z. a platnej vyhlášky 381/2018 Z. z. § 18 odst. 9 pri zarybňovaní rybárskych revírov násadou väčšou ako je najmenšia lovná miera rýb, nemožno loviť vysadzovaný druh rýb v období určeným užívateľom, ktoré môže byť odo dňa vysadenia do 28 dní. Na základe tohto § v čase jesenného zarybňovania v rokoch 2020 - 2022 bude doba čiastočného alebo úplného uzavretia revíru oznámená dodatkovými tabuľkami na revíroch a na našej webovej stránke - privlastňovanie si vysadených rýb (**kapor rybníčný, ...**) na nasledovných revíroch:

Číslo revíru	Názov revíru
2-1120-1-1	Štrkovisko Kurzweillovo
2-3210-1-1	Štrkovisko Dvory nad Žitavou č. 1
2-3220-1-1	Štrkovisko Dvory nad Žitavou č. 2
2-3240-1-1	Štrkovisko Dvory nad Žitavou č. 4
2-2250-1-1	Barina Palárikovo
2-2950-1-1	Štrkovisko Bešeňov
2-0870-1-1	Štrkovisko pri elektrárni
2-2220-1-1	Rašelinisko Zemné (osada Gúg)
2-4250-1-1	Štrkovisko Záhoň
2-0840-1-1	VN Dôchodcov

2-1310-1-1	rieka Nitra - Mlynský náhon
2-4530-1-1	VN Branovo
2-4680-1-1	VN Dubník
2-5320-1-1	VN Svodín
2-5240-1-1	VN Rúbaň II.
2-1830-1-1	Mŕtve rameno rieky Nitry - Podháj (Bánov)
2-1500-1-1	Mŕtve rameno rieky Nitry v Bánove

HRANICE TEČÚCICH VÔD REVÍRY SRZ MSO NOVÉ ZÁMKY

- **OR Berek č. rev. 2-1520-1-1**
Odstavné rameno rieky Nitra od cestného mosta Nové Zámky - Komoča po drevenný most pri obci Aňala.
- **Cergát č. 1 č. rev. 2-0230-1-1**
Čiastkové povodie melioračného kanálu od obce Jatov po ústie do rieky Nitra.
- **Cergát č. 2 č. rev. 2-0240-1-1**
Čiastkové povodie melioračného kanálu od cestného mosta za obcou Palárikovo po ústie Spojovacieho kanála, po hrádzu rieky Nitry.
- **Potok Chrenovka č. rev. 2-0260-1-1**
Potok Chrenovka od vyústenia násosky po výpustný objekt.
- **Žitava č. 2 č. rev. 2-5610-1-1**
Čiastkové povodie Žitavy od železničného mosta Komárno - Nové Zámky pri obci Bajč po cestný most Dolný Ohaj - Bánov.
- **Nitra č. 1 č. rev. 2-1400-1-1**
Čiastkové povodie rieky Nitra od ústia do Váhu pri obci Komoča po ústie Starej Nitry pri obci Nitrianský Hrádok.
- **Spojovací kanál č. rev. 2-2670-1-1**
Spojovací kanál medzi Cergátom č. 2 a cestným mostom Komoča - Zemné.


LOVNÉ MIERY RÝB

Názov úlovku:	Hranica od:
Amur biely	60 cm
Boleň dravý	40 cm
Jalec hlavatý	25 cm
Jalec maloústý	20 cm
Jalec tmavý	30 cm
Jeseter malý	45 cm
Kapor rybníčný	45 cm – 65 cm vid. obmedzenia
Lieň sliznatý	30 cm – 50 cm
Mieň sladkovodný	35 cm
Mrena severná	40 cm
Nosál sťahovavý	30 cm
Pleskáč siný	25 cm
Pleskáč tuponosý	25 cm
Pleskáč vysoký	30 cm
Pleskáč zelenkavý	15 cm
Podustva severná	30 cm
Sumec veľký	70 cm
Štuka severná	60 cm
Tolstolobik biely	45 cm
Tolstolobik pestrý	45 cm
Úhor európsky	50 cm
Zubáč veľkoústý	50 cm
Zubáč volžský	35 cm

ČAS LOVU

Mesiac	Začiatok lovu od:	Koniec lovu od:
Január	6:00	21:00
Február	6:00	21:00
Marec	6:00	21:00
Apríl	6:00	21:00
Máj	4:00	24:00
Jún	00:00	24:00
Júl	00:00	24:00
August	00:00	24:00
September	00:00	24:00
Október	00:00	24:00
November	6:00	21:00
December	6:00	21:00

Loviaci je povinný dodržiavať svetelné označenie lovného miesta v zmysle zákona č. 216/2018 Z. z. a platnej Vyhlášky č. 381/2018 Z. z. § 19.



VÝZNAMNÉ (KAPITÁLNE) ÚLOVKY

Úlovky, ktorých hmotnosť presahuje uvedené váhy je potrebné zapísať do „Sumára úlovkov“ výraznejšie.

Názov úlovku:	Hranica od:
Kapor	10 kg
Lieň	2 kg
Pleskáč	3 kg
Jalec	2 kg
Amur	12 kg
Ostriež	1,5 kg
Mrena	3 kg
Podustva	2 kg
Karas	1,5 kg
Štuka	10 kg
Zubáč	5 kg
Sumec	20 kg
Boleň	4 kg
Nosáľ	2 kg
Tolstolobik	10 kg
Mieň	2 kg
Úhor	2 kg

ROZLOHY REVÍROV SRZ M_sO NOVÉ ZÁMKY PODĽA PLATNÝCH REVÍRNYCH LISTOV

Názov revíru	Číslo revíru	Rozloha
Štrkovisko Kurzweilovo	2-1120-1-1	6 ha
Štrkovisko pri Elektrárni	2-0870-1-1	1 ha
Rieka Nitra	2-1400-1-1	14 km
Mlynský náhon	2-1310-1-1	5 km
VN Dôchodcov	2-0840-1-1	0,6 ha
Potok Chrenovka	2-0260-1-1	4,5 km
OR Nitra Berek	2-1520-1-1	2 ha
Štrkovisko Dvory č.1.	2-3210-1-1	5 ha
Štrkovisko Dvory č.2.	2-3220-1-4	2 ha
Štrkovisko Dvory č.4.	2-3240-1-1	14 ha
Štrkovisko Bešeňov	2-2950-1-1	3 ha
VN Dubník	2-4680-1-1	14 ha
VN Branovo	2-4530-1-1	17 ha
VN Svodín	2-5320-1-1	14 ha
VN Rúbaň č.2.	2-5240-1-1	10 ha
Rašelinisko Zemné	2-2220-1-1	2 ha
Cergát č.1	2-0230-1-1	20,6 km
Cergát č.2	2-0240-1-1	17 km
Spojovací kanál	2-2670-1-1	4 km
Barina Palárikovo	2-2250-1-1	2 ha
OR rieky Nitra - Bánov	2-1500-1-1	3,9 ha
Štrkovisko Záhoň	2-4250-1-1	2 ha
MR Nitry Podháj	2-1830-1-1	2,4 ha
Rieka Žitava č.2	2-5610-1-1	17,7 km

